


Landesentwicklungsplan 2013
(Kabinettsbeschluss vom 12. Juli 2013)

Karte 2 (Erläuterungskarte)
Mittelbereiche









Herausgeber:
Sächsisches Staatsministerium des Innern

Fachliche Bearbeitung:
Herausgeber

Fachliche Grundlage:
Herausgeber

Kartengrundlage:
Verwaltungsgrenzen 01.01.2013
© Staatsbetrieb Geobasisinformation und Vermessung Sachsen (GeoSN)

Änderungen und thematische Erweiterungen durch den Herausgeber
Jede Vervielfältigung bedarf der Erlaubnis des Herausgebers und des GeoSN.

-  Mittelbereiche der Mittel- und Oberzentren
-  Überschneidungsbereiche
-  Überschneidungsbereiche der Oberzentren
Chemnitz, Dresden, Leipzig
-  Oberzentrum
-  Mittelzentrum
-  zentralörtlicher Verbund

-  Landkreis/
Kreisfreie Stadt
-  Gemeinde

sorbische Gemeindenamen s. Karte 12