


**Zemský rozvojový plán 2013**  
(Usnesení saského kabinetu ze dne 12. července 2013)

Mapa 1 (Mapa ustanovení)  
**Struktura území**




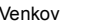

Vydavatel:  
Saské státní ministerstvo vnitra

Odborné zpracování:  
Vydavatel

Odborný podklad  
Vydavatel

Mapový základ:  
Hranice správních území 1.1.2013  
© Státní podnik Geobasisinformation und Vermessung Sachsen (GeoSN)

Změny a tematická rozšíření vydavatel.  
Každé kopírování vyžaduje souhlas vydavatele a státního podniku GeoSN.

- Kategorie území**
-  Aglomerace
  -  Venkov
  -  Venkovská aglomerace

- Centrální obce**
-  Vyšší centrum
  -  Střední centrum
  -  Sdružení centrálních obcí
- Osy**
-  Nadregionálně významná spojovací a rozvojová osa
  -  Jádrová síť TEN\* (převzetí, schematicky)  
\* zdroj: Evropská komise 2011

Lužicko-srbské názvy obcí viz mapa 12