

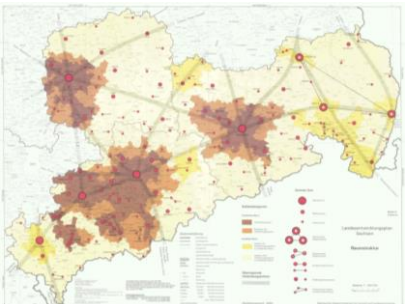



LEP 1994

Karte	Name der Karte	Typ der Karte	Vorschau
Karte 1	Europäische Cityregion „Sachsendreieck“	Zielkarte	 <p>Landesentwicklungsplan Sachsen Europäische Cityregion "Sachsendreieck" (Zentrale Konzentration)</p> <p>Verflechtung und Überwindung von Grenzen Landwirtschaftlich genutzte Flächen</p> <p>Sachsenparlament 05/94 Sächsischer Staatsminister für Umwelt und Landesentwicklung</p>
Karte 2	Cityregionen von europäischer Bedeutung	Begründungskarte	 <p>Landesentwicklungsplan Sachsen Cityregionen von europäischer Bedeutung</p> <p>größere Cityregionen größere Cityregionen Internationale Cityregionen Internationale Cityregionen Europäische Cityregionen Europäische Cityregionen</p> <p>Ziel der Landesplanung unter Verwendung einer Karte der BfL, Bonn</p> <p>Darstellungsstand: 05/94 Sächsischer Staatsminister für Umwelt und Landesentwicklung</p>
Karte 3	Raumstruktur	Zielkarte	

Karte 4	Verflechtungsbereiche der Mittelzentren (Mittelbereiche)	Begründungskarte																																		
Karte 5	Gebiete mit besonderen Entwicklungs-, Sanierungs- und Förderungsaufgaben	Zielkarte																																		
Karte 6	Planungsregionen	Begründungskarte	 <p>Landesentwicklungsplan Sachsen Planungsregionen</p> <table border="1"> <thead> <tr> <th>Planungsregion</th> <th>Regionale Planungsbehörde</th> <th>Bezirk</th> </tr> </thead> <tbody> <tr> <td>Westliche Mittelelbe</td> <td>Chemnitz</td> <td>Chemnitz</td> </tr> <tr> <td>Ostliche Mittelelbe</td> <td>Mittelelbe</td> <td>Leipzig</td> </tr> <tr> <td>Ostliche Oberelbe</td> <td>Leipzig</td> <td>Leipzig</td> </tr> <tr> <td>Ostliche Unterelbe</td> <td>Leipzig</td> <td>Leipzig</td> </tr> <tr> <td>Südliche Unterelbe</td> <td>Leipzig</td> <td>Leipzig</td> </tr> <tr> <td>Südliche Oberelbe</td> <td>Leipzig</td> <td>Leipzig</td> </tr> <tr> <td>Westliche Unterelbe</td> <td>Leipzig</td> <td>Leipzig</td> </tr> <tr> <td>Westliche Oberelbe</td> <td>Leipzig</td> <td>Leipzig</td> </tr> <tr> <td>Westliche Unterelbe</td> <td>Leipzig</td> <td>Leipzig</td> </tr> <tr> <td>Westliche Oberelbe</td> <td>Leipzig</td> <td>Leipzig</td> </tr> </tbody> </table> <p> • Vorläufige Karte laut Urteil des Sächsischen Verfassungsgerichtshofes vom 22.08.1994 • Vorläufige Karte laut Urteil einer weiteren Abteilung des Sächsischen Verfassungsgerichtshofes vom 21.07.1994 Quelle: Sächsisches Staatsministerium des Innern, Stand: 08/1994 Sächsisches Staatsministerium für Umwelt und Landwirtschaft </p>	Planungsregion	Regionale Planungsbehörde	Bezirk	Westliche Mittelelbe	Chemnitz	Chemnitz	Ostliche Mittelelbe	Mittelelbe	Leipzig	Ostliche Oberelbe	Leipzig	Leipzig	Ostliche Unterelbe	Leipzig	Leipzig	Südliche Unterelbe	Leipzig	Leipzig	Südliche Oberelbe	Leipzig	Leipzig	Westliche Unterelbe	Leipzig	Leipzig	Westliche Oberelbe	Leipzig	Leipzig	Westliche Unterelbe	Leipzig	Leipzig	Westliche Oberelbe	Leipzig	Leipzig
Planungsregion	Regionale Planungsbehörde	Bezirk																																		
Westliche Mittelelbe	Chemnitz	Chemnitz																																		
Ostliche Mittelelbe	Mittelelbe	Leipzig																																		
Ostliche Oberelbe	Leipzig	Leipzig																																		
Ostliche Unterelbe	Leipzig	Leipzig																																		
Südliche Unterelbe	Leipzig	Leipzig																																		
Südliche Oberelbe	Leipzig	Leipzig																																		
Westliche Unterelbe	Leipzig	Leipzig																																		
Westliche Oberelbe	Leipzig	Leipzig																																		
Westliche Unterelbe	Leipzig	Leipzig																																		
Westliche Oberelbe	Leipzig	Leipzig																																		

Karte 7.1	Vorrang- und Vorbehaltsgebiete (Vorranggebiete)	Zielkarte	
Karte 7.2	Vorrang- und Vorbehaltsgebiete (Vorbehaltsgebiete)	Zielkarte	
Karte 8	Gebiete für Fremdenverkehr, Freizeit und Erholung	Begründungskarte	

<p>Karte 9</p>	<p>Waldverteilung und Waldflächen mit landesweiter Bedeutung</p>	<p>Begründungskarte</p>	
<p>Karte 10</p>	<p>Naturräumliche Gliederung Sachsens</p>	<p>Begründungskarte</p>	